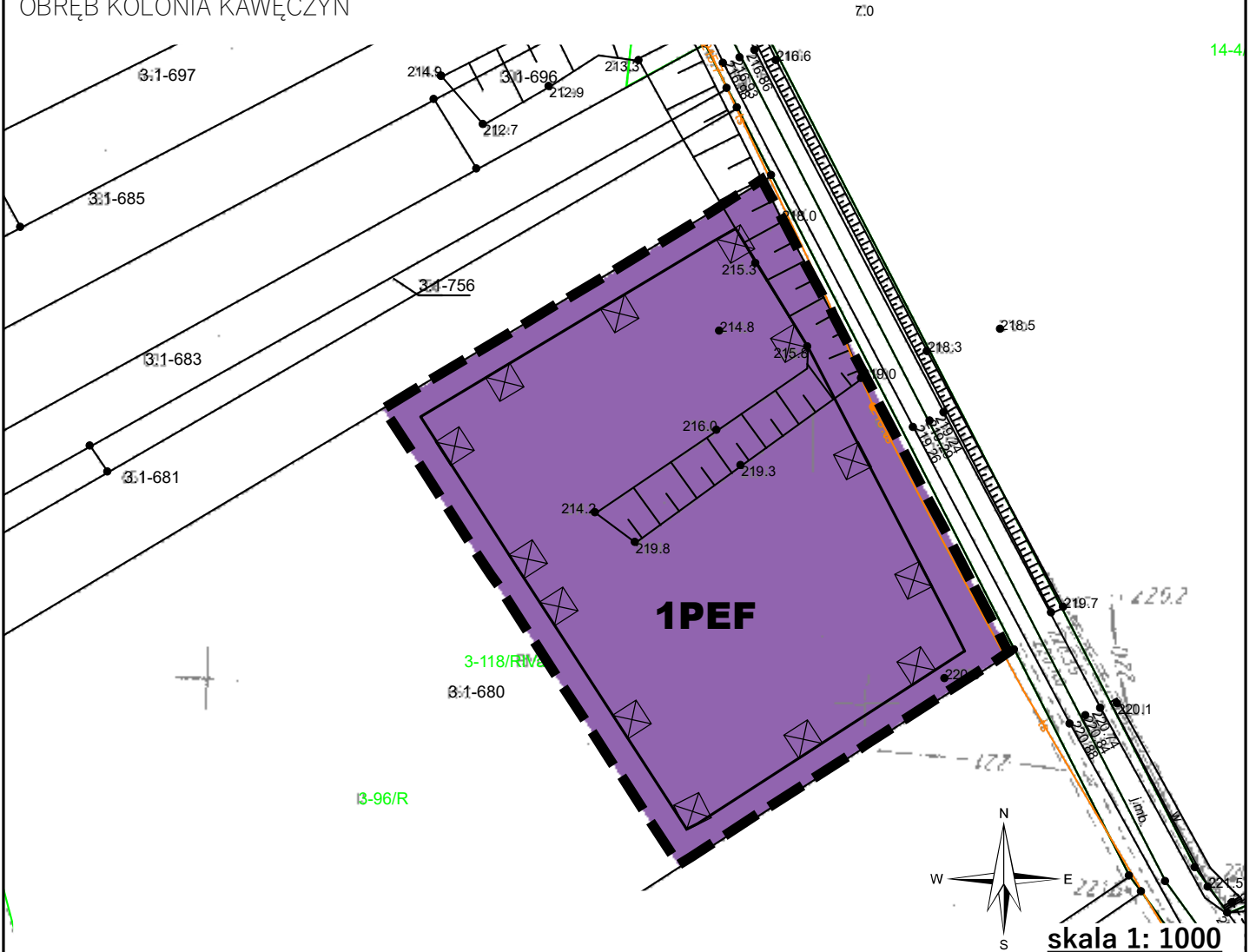


GMINA SUŁÓW
 MIEJSCOWY PLAN ZAGOSPODAROWANIA PRZESTRZENNEGO
 DLA FRAGMENTÓW OBRĘBÓW: DESZKOWICE I,
 KOLONIA KAWĘCZYN, ROŻŁOPY, KULIKÓW, MICHAŁÓW,
 MICHAŁÓW PGR, SĄSIADKA, SUŁÓW, SUŁÓWEK I TWORYCZÓW

14.1-16




CZĘŚĆ GRAFICZNA PLANU MIEJSCOWEGO NR 1

OBRĘB KOLONIA KAWĘCZYN



LEGENDA

OZNACZENIA OBOWIĄZUJĄCE

-  GRANICA OBSZARU OBJĘTEGO MIEJSCOWYM PLANEM ZAGOSPODAROWANIA PRZESTRZENNEGO
-  LINIA ROZGRANICZAJĄCA TERENY O RÓŻNYM PRZEZNACZENIU LUB RÓŻNYCH ZASADACH ZAGOSPODAROWANIA
-  GRANICA OBSZARU LOKALIZACJI INSTALACJI ODNAWIALNEGO ŹRÓDŁA ENERGII
- 1PEF** SYMBOL TERENU

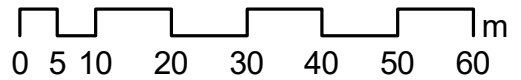
PRZEZNACZENIE TERENU

-  **PEF** TEREN ELEKTROWNI SŁONECZNEJ

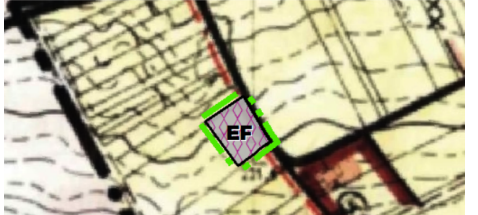
PEŁNE OBJAŚNIENIA OZNACZEŃ GRAFICZNYCH ZAWARTE SĄ W CZĘŚCI TEKSTOWEJ PLANU MIEJSCOWEGO

ŹRÓDŁO POCHODZENIA UŻYTEGO MATERIAŁU PAŃSTWOWEGO ZASOBU GEODEZYJNEGO I KARTOGRAFICZNEGO - STAROSTWO POWIATOWE W ZAMOŚCIU





UKŁAD WSPÓLRZĘDNYCH PL-2000
 PAS POŁUDNIKOWY NR 8



WYRYS ZE STUDIUM UWARUNKOWAŃ I KIERUNKÓW ZAGOSPODAROWANIA PRZESTRZENNEGO GMINY SUŁÓW UCHWAŁA NR XLIV/270/2022 Z DNIA 25 LISTOPADA 2022 r.



OZNACZENIA ZMIANY STUDIUM NR 3

-  GRANICA OBSZARÓW OBJĘTYCH ZMIANĄ STUDIUM
-  LINIA ROZDZIELAJĄCA
-  **EF** TEREN DLA WOLNOSTOJĄCYCH URZĄDZEŃ FOTOWOLTAICZNYCH
-  OBSZARY, NA KTÓRYCH ROZMIESZCZONE BĘDĄ URZĄDZENIA WYTWARZAJĄCE ENERGIĘ Z ODNAWIALNYCH ŹRÓDEŁ ENERGII O MOCY ZAINSTALOWANEJ WIĘKSZEJ NIŻ 500 KW